

7. GENEHMIGUNGSVERMERK












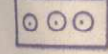

~~AUFSTELLUNG~~ 2. **ÄNDERUNG**
d. FLÄCHENNUTZUNGSPLANES
 genehmigt mit RS vom 25.02.99
 Az. 420 - 4621 - PAF - 10 - 1
REGIERUNG VON OBERBAYERN
 i. A.



Jansen
Jansen
 Ltd. Baudirektor

STANDORT LIEGENSCHAFT	MARKT MANCHING			
BAUMASSNAHME BAUWERK	ÄNDERUNG II			
PLANART	FLÄCHENNUTZUNGSPLAN			MASSTAB 1: 5000
				STUFE FACH
ENTWURFS- PLANVERFASSER	TECHNISCHES BAUAMT <i>Fornius</i>			GEZ. KOSKE
				PLAN-DATUM 01.12.1997
GEÄNDERT	ERGÄNZT	BEARB.	DATUM	INDEX
PLANZEICHEN		KOSKE	01.12.1997	
PLANZEICHEN	ROB VOM 25.02.1999	KOSKE	01.03.1999	
MARKT MANCHING			DATUM 01.12.1997	
INGOLSTÄDTER STR. 2 85077 MANCHING TEL. 08459 / 85-0 FAX. 08459 / 85-47			PLAN-NR.	
			STUFE FACH	1 BLATT

PLANZEICHENERKLÄRUNG

	WOHNBAUFLÄCHE
	GEWERBEGEBIET
	GELTUNGSBEREICH EINES BEBAUUNGSPLANES/ EINER ORTSABRUNDUNGSATZUNG (OA)
	HAUPTVERKEHRSSTRASSE MIT ANBAUFREIER ZONE UND ORTSDURCHFARTSGRENZE OD
	LÄRMSCHUTZ ERFORDERLICH
	GRÜNFLÄCHE
	SPORTPLATZ
	KINDERSPIELPLATZ
	FRIEDHOF
	DAUERKLEINGÄRTEN
	GRÜNZÜGE /
	GRÜNZÜGE GEPLANT
	EINZELBÄUME - GEPLANT
	Planz VO. NR. 15.6 VORKEHRUNGEN ZUM SCHUTZ VOR SCHADLICHEN UMWELTEINWIRKUNGEN IM SINNE DES BimSchG

VERFAHRENSVERMERK

- | | | | |
|--|-----|-----------------------|----------|
| 1. AUFSTELLUNGSBESCHLUSS ÄNDERUNG II | am | 19.06.97 | |
| 2. VORGEZOGENE BÜRGERBETEILIGUNG
§ 3 Abs. 1 BauGB | vom | 18.02.98 | |
| 3. ÖFFENTLICHE AUSLEGUNG
§ 3 Abs. 2 BauGB | vom | 05.05.98 bis | 08.06.98 |
| | vom | 23.10.98 bis | 30.11.98 |
| 4. FESTSTELLUNGSBESCHLUSS
§ 5 BauGB | am | 21.07.98 | |
| 5. GENEHMIGUNG DURCH DIE REGIERUNG
VON OBERBAYERN § 6 BauGB | Nr. | 420-4621-PAF-10-1(98) | |
| | vom | 25.02.99 | |
| 6. BEKANNTMACHUNG § 6 Abs. 5 BauGB | am | 15.04.99 | |

Der Flächennutzungsplan mit Erläuterungsbericht wird seit diesem Tag zu den üblichen Dienststunden im Rathaus zu jedermanns Einsicht bereitgehalten und über dessen Inhalt auf Verlangen Auskunft gegeben.
Der Flächennutzungsplan ist damit wirksam. Auf die Rechtsfolgen des § 215 Abs. 1 BauGB ist hingewiesen worden.

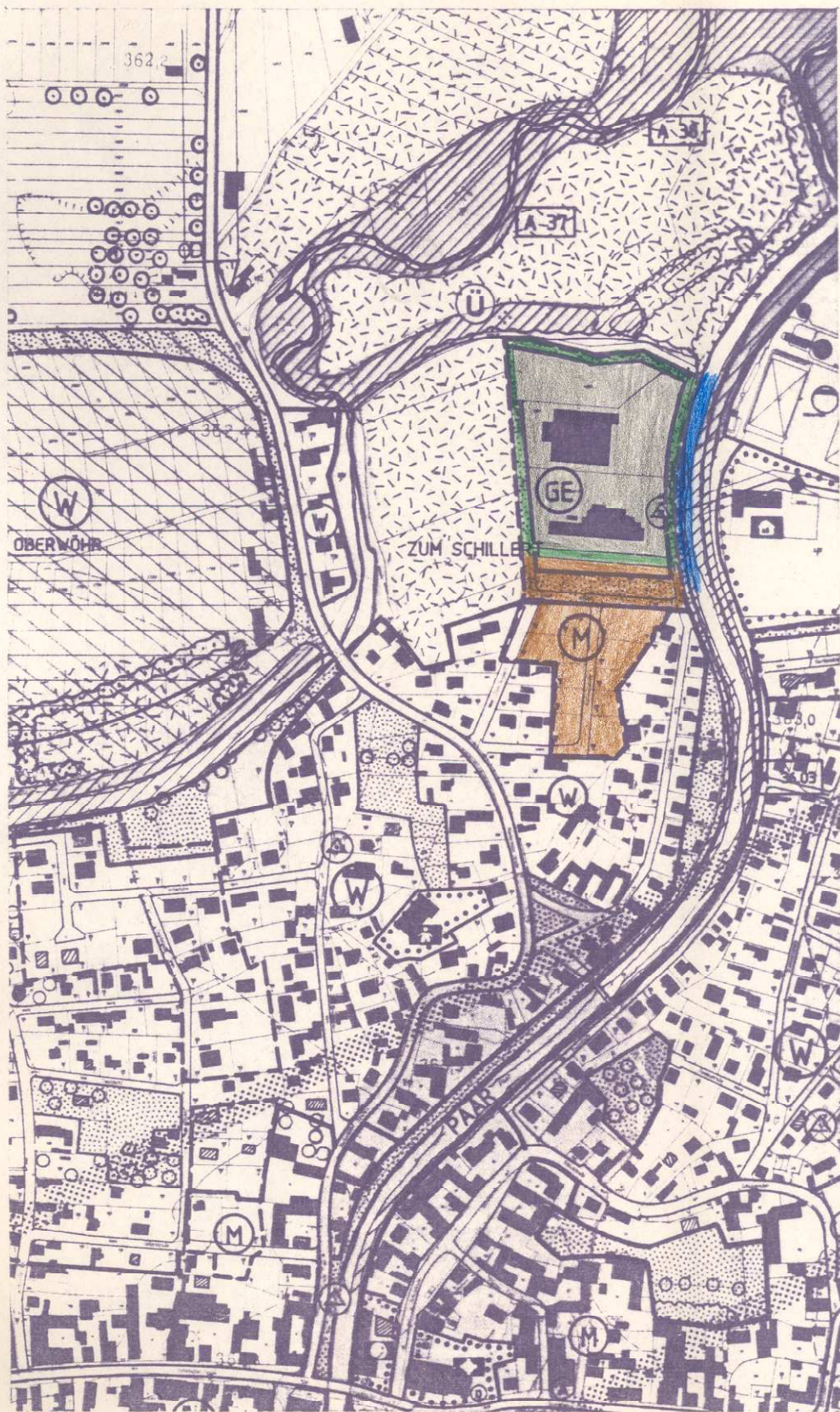
15.04.99

DATUM

1. BÜRGERMEISTER
(HUCH)

(SIEGEL)

ZUM SCHILLERT



STRASSFELD

