


PLANZEICHENERKLÄRUNG



VON GENEHMIGUNG AUSGENOMMENE FLÄCHE LAUT BESCHIED DER REGIERUNG VON OBERBAYERN VOM 11.12.92/05.04.93




WOHNBAUFLÄCHE



GEMISCHTE BAUFLÄCHE




DORFGEBIET




GEWERBEGEBIET



SONDERGEBIET



BAUFLÄCHE AUFGELOCKERT BEBAUT UND STARK DURCHGRÜNT



FLÄCHE FÜR DEN GEMEINBEDARF



VERWALTUNGSGEBÄUDE (RATHAUS)



FEUERWEHR



POST



KIRCHE, KIRCHLICHE EINRICHTUNG



KINDERGARTEN




SCHULE



SCHWIMMBAD (HALLENBAD)



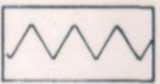
BAUHOF




FLÄCHE FÜR NUTZUNGSBESCHRÄNKUNGEN ODER VORKEHRUNGEN ZUM SCHUTZ GEG. SCHÄDL. UMWELTEINWIRKUNGEN



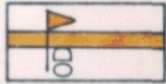
LÄRMSCHUTZZONEN A, B, Ci UND C AUS REGIONALPLAN
STAND: 08.05.1991




LÄRMSCHUTZ ERFORDERLICH



AUTOBAHN MIT ANBAUFREIER ZONE (40m)




HAUPTVERKEHRSTRASSE MIT ANBAUFREIER ZONE
UND ORTSDURCHFARTSGRENZE OD




GEMEINDEVERBINDUNGSSTRASSE (GV)




PARKPLATZ




FLÄCHE FÜR BAHNANLAGEN



GELTUNGSBEREICH EINES BEBAUUNGSPLANES/
EINER ORTSABRUNDUNGSATZUNG (OA)



SANIERUNGSGEBIET



FLÄCHE FÜR VERSORGUNGSANLAGEN



TRAFOSTATION



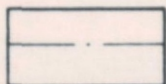

WASSERWERK




BRUNNEN




KLÄRANLAGE




RICHTFUNKLINIE



ELEKTRISCHE FREILEITUNG MIT BAUBESCHRÄNKUNGSZONE




GASLEITUNG



ÖLLEITUNG



AUSGLEICHSFLÄCHEN NACH § 5 ABS. 2 BAUGB



GRÜNFLÄCHE

SPORTPLATZ


KINDERSPIELPLATZ

FRIEDHOF

DAUERKLEINGÄRTEN



FLÄCHE MIT BESONDERER BEDEUTUNG FÜR ÖKOLOGIE
ODER LANDSCHAFTSBILD



GLIEDERNDE FREIBEREICHE



FLÄCHE FÜR DIE LANDWIRTSCHAFT



WASSERFLÄCHE




WASSERSCHUTZGEBIET




ÜBERSCHWEMMUNGSGEBIET




KLEINSTRUKTUREN (SUKZESSIONS-, BRACHFLÄCHEN...)



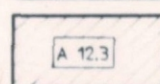
WALD




LANDSCHAFTSSCHUTZGEBIET (ART. 10 BAYNATSCHG)




NATURSCHUTZGEBIET (ART. 7 BAYNATSCHG)




BIOTOP, AMTLICHE KARTIERUNG




GESCHÜTZTE FLÄCHEN UND STANDORTE GEM. ART. 6d ABS. 1 BAYNATSCHG




GRÜNZÜGE /




GRÜNZÜGE GEPLANT




EINZELBÄUME / FELDGEHÖLZE - BESTAND



EINZELBÄUME - GEPLANT



INTERESSENGEBIET DER VOR- UND FRÜHGESCHICHTL. FORSCHUNG



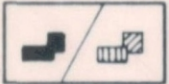

BAUDENKMAL




FLÄCHE MIT ALTLASTEN
Ⓐ BETRIEBE MIT VERDACHT AUF ALTLASTEN



FLÄCHE FÜR DEN KIESABBAU



BAUBESTAND EINGEMESSEN / NICHT EINGEMESSEN



GEMEINDEGRENZE